



Comune di  
**Castello di Godego**

# P.A.T.

Piano di Assetto del Territorio comunale

Accordo pianificazione ai sensi art. 15 LR 11/04  
con Regione del Veneto e Provincia di Treviso

## Carta della pianificazione territoriale

Adeguato all'esito della Conferenza di Servizi di  
approvazione del 7 settembre 2016

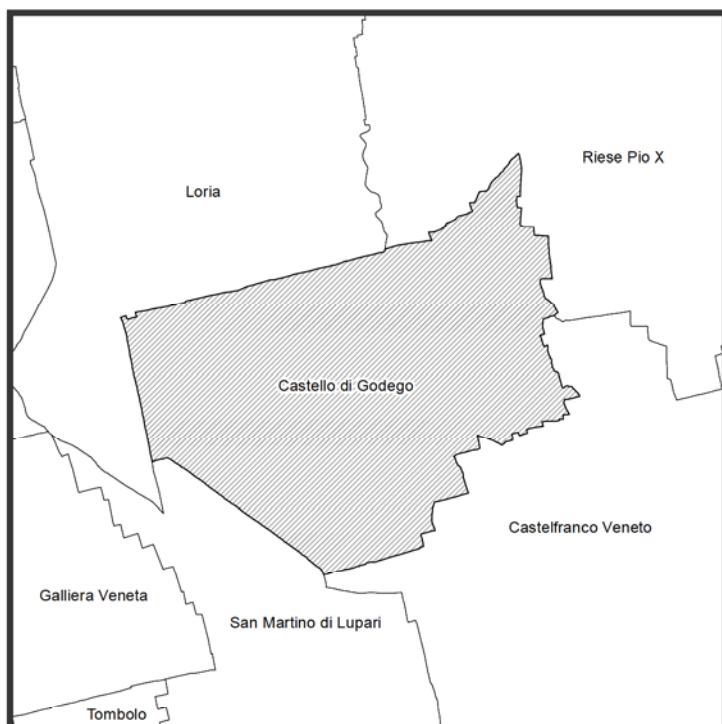
Elaborato

**P1**

**B**

Scala

**1: 10000**



### GRUPPO DI LAVORO

**Progettista e Coordinatore:**  
Arch. Roberto Cavallin

**Geologia e idrogeologia:**  
Dott. Geol. Jacopo De Rossi

**Rischio idraulico e difesa del suolo:**  
Ing. Giuliano Zen

**Agronomia, paesaggio, biodiversità  
Valutazione Ambientale Strategica  
Valutazione Incidenza Ambientale:**  
Dott. Agr. Maurizio Leoni

### REDAZIONE ELABORATO

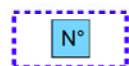


CAVALLIN ASSOCIATI Studio  
Camposampiero (PD)

**Collaboratori:**  
Dott. Urb. Nicola Mason  
Dott. Urb. Elena Milena Cavinato

# LEGENDA

# NORME TECNICHE



Centri Storici (P.T.R.C. vigente, art. 24)

art. 33

- 01 - Centro Storico Castello di Godego
- 02 - Centro Storico Le Vegre (non perimetrato)



Centri Storici di grande interesse e a rischio archeologico (P.T.C.P., art. 44)

art. 33



Centri Storici - perimetrazione P.R.G. vigente

art. 33



Tracciati storici Agro-centuriato (P.T.C.P., art. 44)

art. 34



Strade romane (P.T.R.C. vigente, art. 28)

art. 34



Siti a rischio archeologico (P.T.C.P., art. 44)

art. 34




Ambito per l'istituzione di parchi e riserve naturali ed archeologiche ed a tutela paesaggistica (P.T.R.C. vigente, art. 33)

art. 35



Ville Venete individuate dall'I.R.V.V.

art. 36



Parchi e giardini di rilevanza paesaggistica (P.T.R.C. adottato, art. 60)

art. 37

- 1 - Parco di Villa Elisa
- 2 - Cortili di Casa Daminato
- 3 - Terrapieno "Le Motte"



Parchi ville Venete (P.T.C.P., art. 43)

art. 37



Ambito di paesaggio n.6: Alta pianura Veneta  
Scheda ricognitiva n.21: Alta pianura tra Brenta e Piave - intero territorio (P.T.R.C. adottato, art. 71)

art. 38



Unità di paesaggio: P2 - intero territorio (P.T.C.P., art. 30)

art. 39



Aree ad elevata utilizzazione agricola (P.T.R.C. adottato, art. 10)

art. 40



Territori coperti da foreste e da boschi, ancorché danneggiati dal fuoco, e quelli sottoposti a vincolo di rimboscimento (P.T.C.P., art. 37)

art. 41



Aree nucleo (P.T.C.P., art. 37)

art. 42



Aree di connessione naturalistica: fasce tampone (P.T.C.P., art. 38)

art. 42



Corridoi ecologici principali (P.T.C.P., art. 37)

art. 42



Aree di potenziale completamento della rete ecologica (P.T.C.P., art. 38)

art. 42



Paleoalvei (P.T.C.P.)

art. 43




Aree a rischio idraulico e idrogeologico in riferimento al P.A.I.: P1 - aree moderata pericolosità (P.A.I. del bacino idrografico del fiume Brenta - Bacchiglione aggiornato ad ottobre 2014)

art. 44



Aree a rischio idraulico e idrogeologico in riferimento al P.A.I.: P2 - aree a media pericolosità (P.A.I. del bacino idrografico del fiume Brenta - Bacchiglione aggiornato ad ottobre 2014)

art. 44



P0 - aree a rischio allagamento per insufficienze idrauliche locali (P.T.C.P., art. 59)

art. 45



P1 - aree moderata pericolosità - piene storiche (P.T.C.P., art. 57)

art. 45



Zone di vulnerabilità da nitrati di origine agricola secondo il P.T.A. - intero territorio comunale

art. 46



Fascia di ricarica degli acquiferi (P.T.R.C. vigente, art. 12) - intero territorio comunale

art. 47



Area di primaria tutela quantitativa degli acquiferi (P.T.R.C. adottato, art. 16)  
intero territorio comunale

art. 48



Cave dismesse (P.T.C.P., art. 70)

art. 29



Progetto itinerario della Valsugana Valbrenta - Bassano (progetto in fase preliminare)

art. 49



Progetto Superstrada a pedaggio "Pedemontana Veneta" - viabilità complementare

art. 49



Confine comunale